














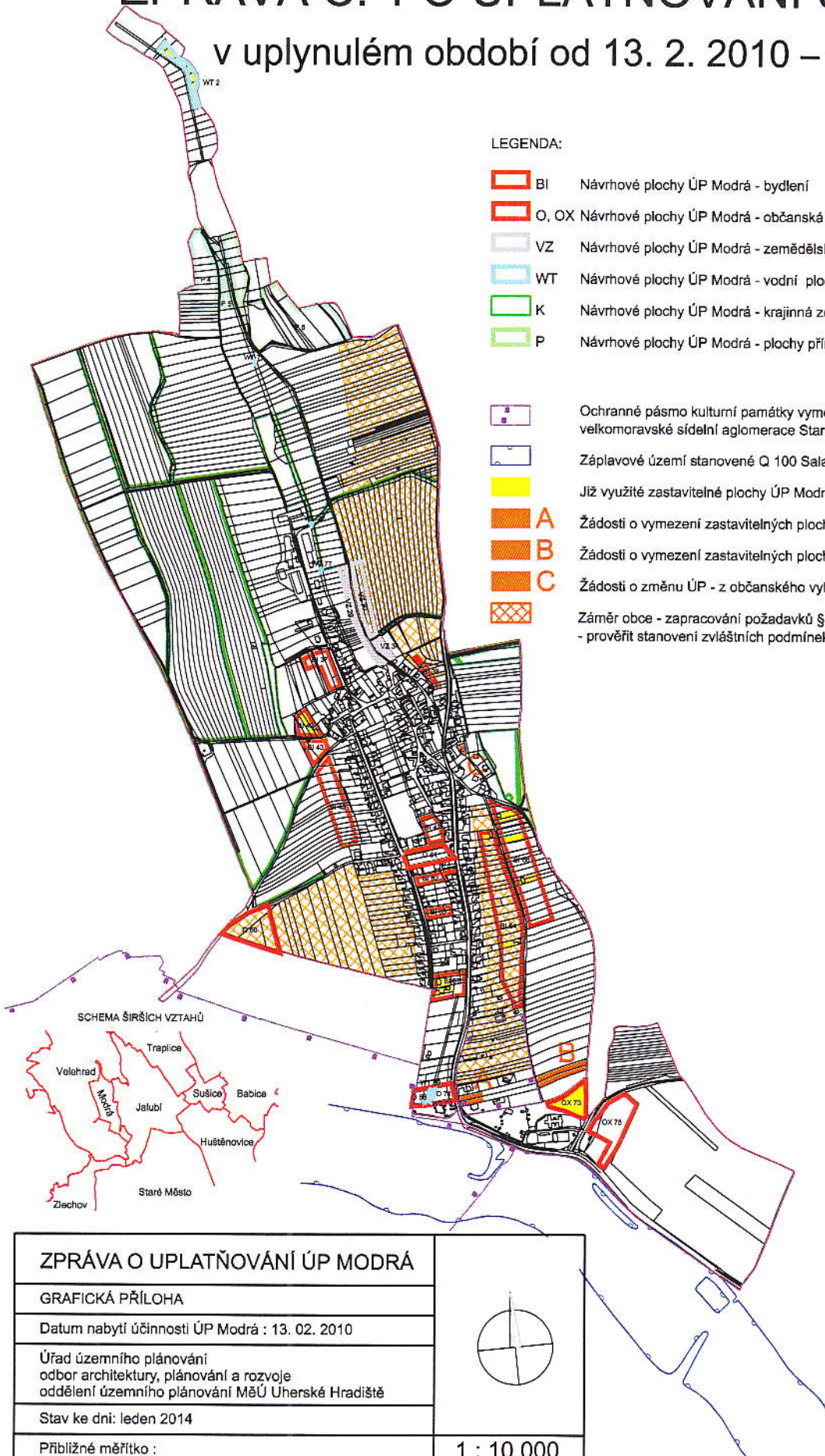
ZPRÁVA Č. 1 O UPLATŇOVÁNÍ ÚP MODRÁ

v uplynulém období od 13. 2. 2010 – do 13. 2. 2014

LEGENDA:

-  BI Návrhové plochy ÚP Modrá - bydlení
-  O, OX Návrhové plochy ÚP Modrá - občanská vybavenost
-  VZ Návrhové plochy ÚP Modrá - zemědělská a lesnická výroba
-  WT Návrhové plochy ÚP Modrá - vodní plochy
-  K Návrhové plochy ÚP Modrá - krajinná zeleň
-  P Návrhové plochy ÚP Modrá - plochy přírodní

-  Ochranné pásmo kulturní památky vymezené okolo NKP "pozůstatky velkomoravské sídelní aglomerace Staré Město - Uherské Hradiště - Modrá"
-  Záplavové území stanovené Q 100 Salaška
-  Již využitá zastavitelná plochy ÚP Modrá
-  A Žádosti o vymezení zastavitelných ploch pro bydlení (změnu ÚP)
-  B Žádosti o vymezení zastavitelných ploch pro bydlení (změnu ÚP)
-  C Žádosti o změnu ÚP - z občanského vybavení na bydlení
-  Záměr obce - zapracování požadavků § 18 odst. 5 zákona č. 183/2006 Sb. - prověřit stanovení zvláštních podmínek využití území ve vlničních tratích



SCHEMA ŠIRŠÍCH VZTAHŮ



ZPRÁVA O UPLATŇOVÁNÍ ÚP MODRÁ

GRAFICKÁ PŘÍLOHA

Datum nabytí účinnosti ÚP Modrá : 13. 02. 2010

Úřad územního plánování
odbor architektury, plánování a rozvoje
oddělení územního plánování MěÚ Uherské Hradiště

Stav ke dni: leden 2014

Přibližné měřítko :



1 : 10 000